Il Piano Territoriale Regionale

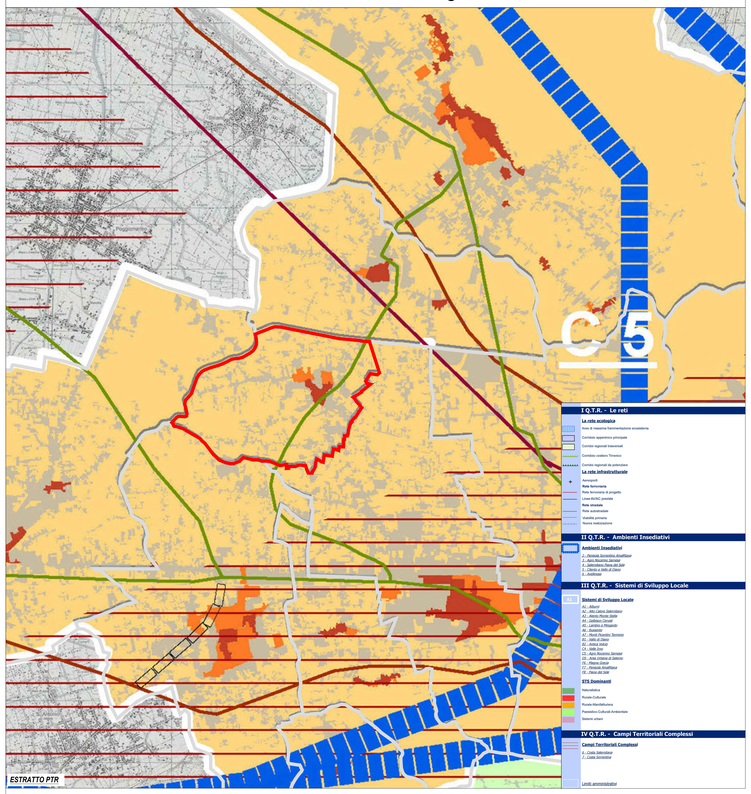

ESTRATTO PTR

Il Parco Regionale del Fiume Sarno

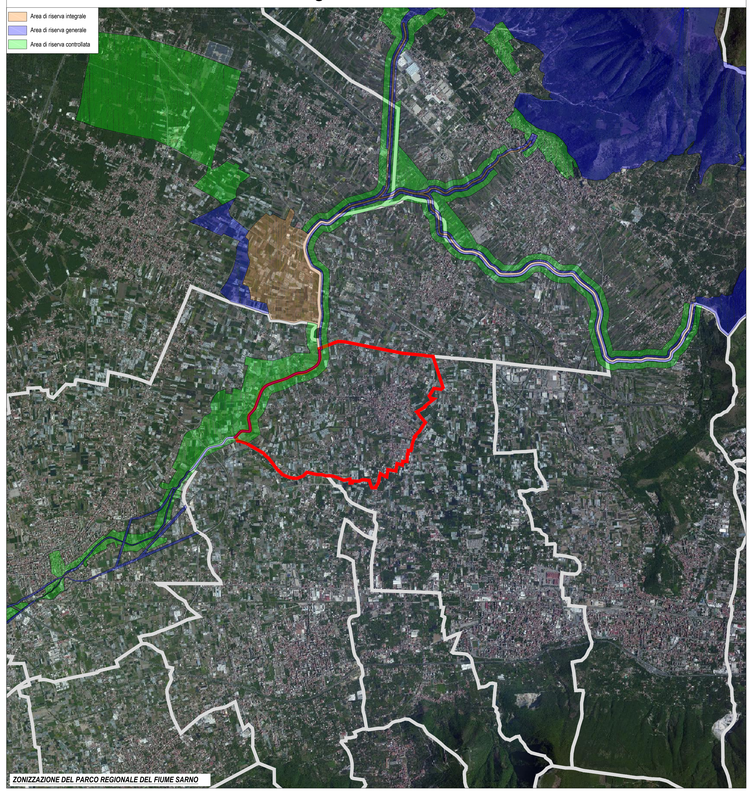

ZONIZZAZIONE DEL PARCO REGIONALE DEL FIUME SARNO

La Pianificazione di Bacino

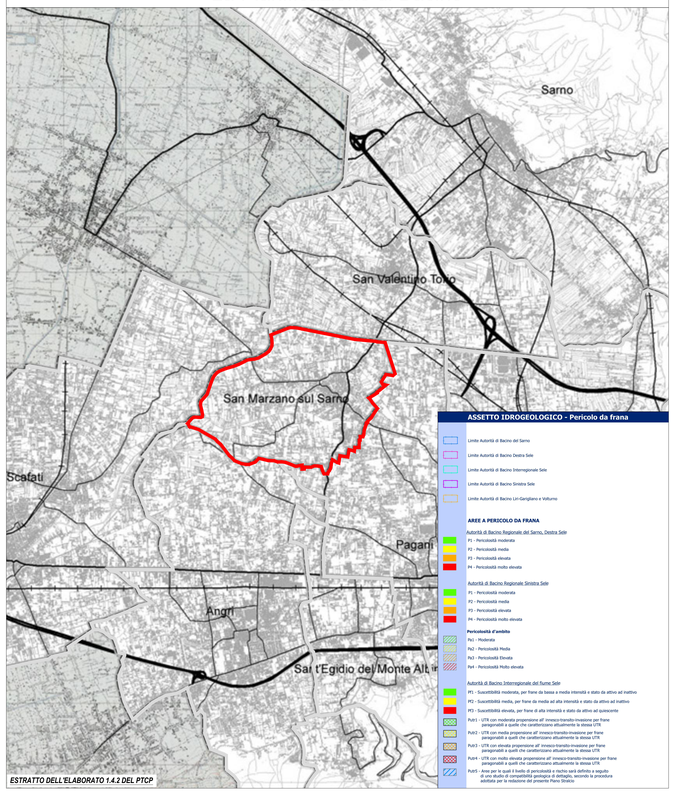

ESTRATTO DELL'ELABORATO 1.4.2 DEL PTCP

Confini comunali San Marzano sul Sarno

Altri confini comunali

STRALCI DEGLI ELABORATI RAPPRESENTATI

PIANO TERRITORIALE REGIONALE *(approvato con L.R. n°13 del 13/10/2008)*	Elaborazione di sintesi
PARCO REGIONALE DEL FIUME SARNO *(istituito con Ordinea di Giunta Regionale n. 2311 del 27/05/2003)*	Elaborazione di sintesi
PIANO TERRITORIALE DI COORDINAMENTO PROVINCIALE DELLA PROVINCIA DI SALERNO *(approvato con D.C.P. 15 del 30/03/2012)*	Elaborato 2.2.1 a - La rete ecologica provinciale ed il rischio ambientale
	Elaborato 2.4.1 a - Il sistema delle centralità e delle polarità territoriali
PIANO DI ASSETTO IDROGEOLOGICO A.D.B. CAMPANIA CENTRALE *(PAI AdB Sarno approvato con Abbiadati del Consiglio Regionale n. 1991 del 24/11/2011 estratto dal PTCP della Provincia di Salerno)*	Elaborato 1.4.2 a - Assetto idrogeologico - Il pericolo da frana
	Elaborato 1.4.5 a - Assetto idrogeologico - Fasce fluviali

legenda

Il Piano Territoriale di Coordinamento Provinciale di Salerno

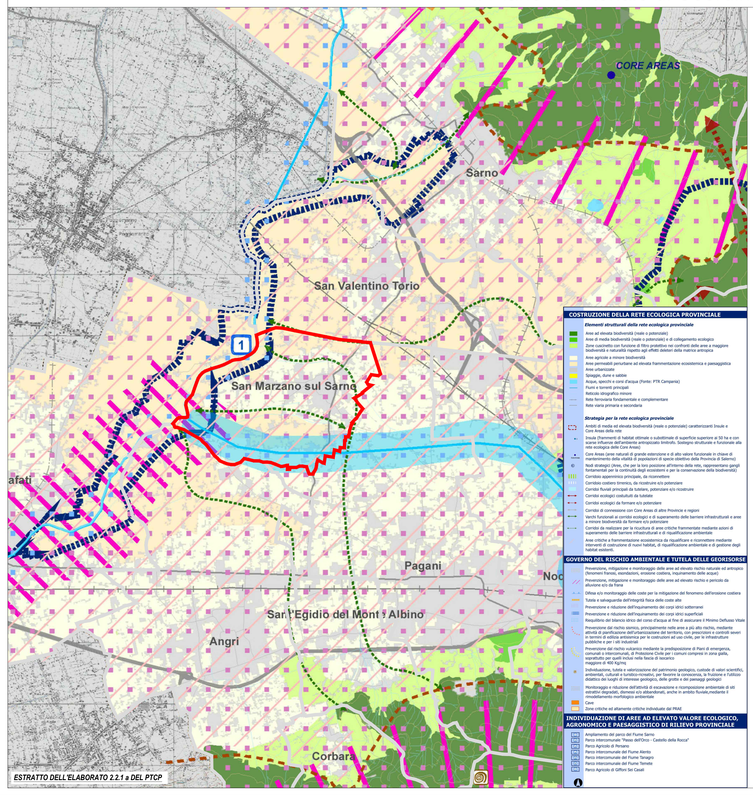

ESTRATTO DELL'ELABORATO 2.2.1 a DEL PTCP

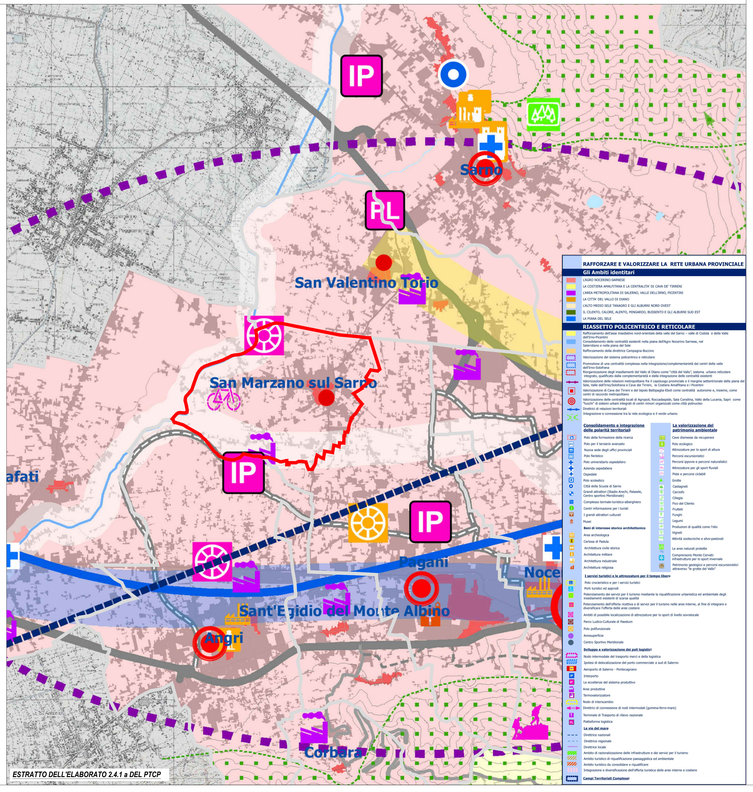

ESTRATTO DELL'ELABORATO 2.4.1 a DEL PTCP

La Pianificazione di Bacino

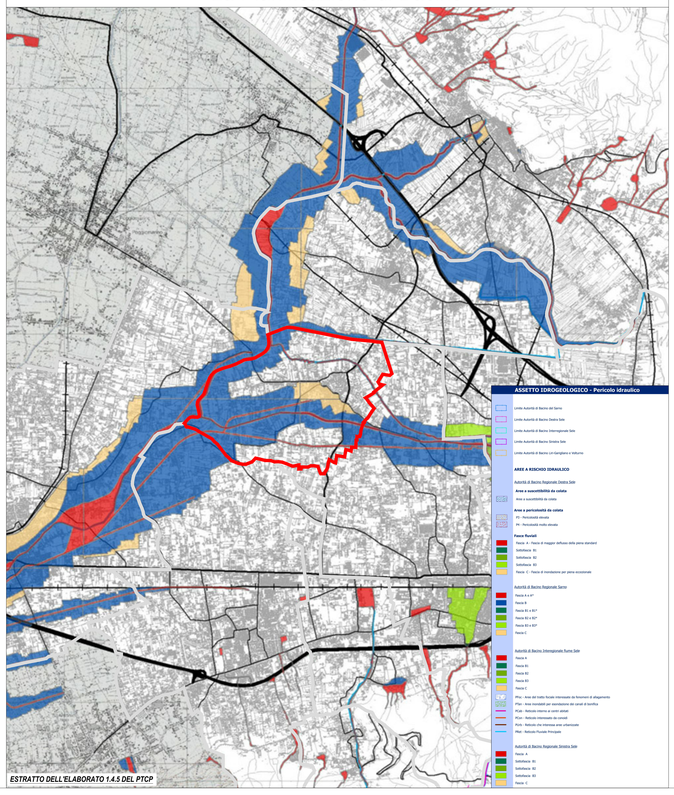

ESTRATTO DELL'ELABORATO 1.4.5 DEL PTCP

Adozione

Approvazione

Il Sindaco
Cosimo ANNUNZIATA

Il Segretario Generale
dott.ssa Paola PUCCI

PUC 2014 COMUNE DI SAN MARZANO SUL SARNO (SA)

Piano Urbanistico Comunale (PUC) - Documento Preliminare

QUADRO CONOSCITIVO - NORMATIVO E PIANIFICAZIONE

Carta della pianificazione sovraordinata

Maggio 2014 - V1

TAV. 1.1

Elaborato 01

scala 1:30.000

VENETO PROGETTI
Provincia di Rovigo

S.T.O.A.
STUDIO TECNICO OLIVIERO ANTONIO
Progettazione Architettura e Pianificazione
Via Roma, 2 - 45100 Rovigo (RO)
Tel. 0425 - 21 22 00 - Fax 0425 - 21 22 00
www.stoa.it - info@stoa.it

Valutazione Ambientale Strategica
Urbanista Raffaele GEROMETTA
Architetto Antonio OLIVIERO

Zonizzazione acustica
Geologo Franco MINGI

Studio Geologico Tecnico
Geologo Ugo LGATI

Studio Agronomico
Agronomo Fernando Giovanni TRISTANO/01

Contributi specialistici
Ingegnere Giacomo CARISETI
Ingegnere Giuseppe PALLADINO
Ingegnere Lino PALLASTRI
Agronomo Amedeo PALOMBA

Progettisti
Ing. Raffaele GEROMETTA
Arch. Antonio OLIVIERO

Il Resp. Ufficio Gestione del Territorio
ing. Salvatore SILVESTRI