



Prot. N. 738

Napoli, li 18 MAR. 2015

COMUNE di S. MARZANO SUL SARNO
Prot. N° 4064
Spedita il
Inviata il 19.03.2015

Ai Sigg. Sindaci dei Comuni ricadenti nel territorio di
competenza dell'Autorità di Bacino Regionale
della Campania Centrale

**OGGETTO: PIANO STRALCIO DI ASSETTO IDROGEOLOGICO - P.S.A.I. DELL'AUTORITA' DI BACINO DELLA
CAMPANIA CENTRALE - ADOZIONE-**

In esecuzione della delibera del Comitato Istituzionale n.1 del 23.2.2015, che si allega in copia, si comunica che sul BURC del 23.3.2015 sarà pubblicato l'avviso di adozione del Piano in oggetto.



Da tale data il P.S.A.I. aggiornato sostituisce il "Progetto di Piano", adottato con delibera del Comitato Istituzionale n.30 del 28.7.2014 - BURC n.58 dell'11.8.2014.

Il Piano sarà altresì consultabile, dalla data di pubblicazione dell'avviso di adozione sul BURC, sul sito di questa Autorità, www.adbcampaniacentrale.it, alla sezione P.S.A.I..


Cordiali saluti.

LB/fn

Il Segretario Generale
Avv. Prof. Luigi Stefano Sorvino



INC. SINISTRALI
26/3/15



AVVISO DI :

- ADOZIONE DEL PIANO STRALCIO DI ASSETTO IDROGEOLOGICO – P.S.A.I. DELL'AUTORITA' DI BACINO DELLA CAMPANIA CENTRALE.

IL SEGRETARIO GENERALE

AVVISA

- Che con delibera n.1 del 23.02.2015 il Comitato Istituzionale dell'Autorità di Bacino Regionale della Campania Centrale ha adottato il Piano Stralcio di Assetto Idrogeologico - P.S.A.I. per il territorio dell'Autorità di Bacino Regionale della Campania Centrale;
- Che il suddetto Piano entra in vigore a far data dalla pubblicazione del presente avviso sul BURC.
- Che le istanze per l'acquisizione del parere di competenza di quest'Autorità, dovranno essere presentate in conformità al P.S.A.I. adottato con la suddetta delibera del Comitato Istituzionale n.1 del 23.02.2015.
- Che gli originali degli elaborati del P.S.A.I., in forma cartacea e digitale, sono depositati e disponibili presso la sede dell'Autorità di Bacino Regionale della Campania Centrale per la visione e consultazione, nonchè sul sito internet www.adbcampaniacentrale.it **alla sezione P.S.A.I..**
- Che copia del P.S.A.I., su supporto digitale, sarà trasmessa alla Regione Campania – UOD "Difesa del Suolo" – Via de Gasperi, 28., nonchè alla Città Metropolitana di Napoli ed alle Province di Avellino, Benevento, Caserta e Salerno.
- Che di tale avviso dovrà essere data adeguata pubblicità mediante pubblicazione nell'albo pretorio della Città Metropolitana di Napoli, delle Province e dei Comuni ricadenti nel territorio dell'Autorità di Bacino della Campania Centrale.

Avv. Luigi Stefano Sorvino



Delibera del Comitato Istituzionale

N 1 del 23.02.2015

OGGETTO: Piano Stralcio per l'Assetto Idrogeologico (PSAI) dell'Autorità di Bacino Regionale della Campania Centrale - ADOZIONE

L'anno duemilaquindici il giorno 23 del mese di febbraio alle ore 11.00 in seconda convocazione previe le formalità prescritte dal vigente regolamento che autodisciplina il funzionamento del Comitato, si è riunito presso la sede dell'Assessorato ai LL.PP., sito in Napoli alla Via De Gasperi, 28, il Comitato Istituzionale dell'Autorità di Bacino Regionale della Campania Centrale, presieduto, ai sensi dell'art.5 - comma 1 - della L.R. 8/94, dall'Assessore Delegato alla Difesa del Suolo, prof. ing. Edoardo Cosenza.

Sono presenti:

Edoardo	COSENZA	Assessore Regionale con delega alla Difesa del Suolo Presidente	Pres. Ass. x
Ermanno	RUSSO	Assessore con delega ai Beni Ambientali Componente - Delegato: Donata Vizzino	x
Pasquale	SOMMESE	Assessore Regionale con delega ai Beni Culturali Componente - Delegato: Mario Grassia	x
Daniela	NUGNES	Assessore Regionale con delega all'Agricoltura Componente - Delegato: Luigi Padovani	x
Giovanni	ROMANO	Assessore della Giunta Regionale con delega all'Ecologia Componente - Delegato: Giuseppina Del Vecchio	x
Luigi De	MAGISTRIS	Sindaco della Città Metropolitana di Napoli Componente - Delegato: Giovanna Napolitano	x
Giuseppe	CANFORA	Presidente dell'Amministrazione Provinciale di Salerno Componente - Delegato:	x
Domenico	ZINZI	Presidente dell'Amministrazione Provinciale di Caserta Componente - Delegato: Rocco Giuseppe	x



Domenico GAMBACORTA	Presidente dell'Amministrazione Provinciale di Avellino Componente - Delegato: Girolamo Giaquinto	x
Claudio RICCI	Presidente dell'Amministrazione Provinciale di Benevento Componente - Delegato	x
Luigi Stefano SORVINO	Segretario Generale dell'Autorità di Bacino della Campania Centrale Componente	x
Luigi BERACCI	Segretario del Comitato Istituzionale	x

Il Presidente, constatato il numero legale degli intervenuti, dichiara aperta la seduta ed introduce la discussione, al punto 1 dell'ordine del giorno.

Relatore: Responsabile del Procedimento Arch. Scala e Coordinatore della Progettazione Ach. Tolentino.

PREMESSO:

- che con attestato del Consiglio Regionale n. 199/1 del 24.11.2011, pubblicato sul BURC n. 74 del 5.12.2011, è stato approvato il vigente Piano Stralcio per l'Assetto Idrogeologico (PSAI) dell'Autorità di Bacino Regionale del Sarno;
- che con attestato del Consiglio Regionale n. 200/2 del 24.11.2011, pubblicato sul BURC n. 74 del 5.12.2011, è stato approvato il vigente Piano Stralcio per l'Assetto Idrogeologico (PSAI) dell'Autorità di Bacino Regionale Nord-Occidentale;
- che per effetto del D.P.G.R.C. n. 143 del 15.5.2012, in applicazione dell'art. 52, comma 3, lett. e) della L.R. n. 1 del 27.1.2012, l'Autorità di Bacino Nord-Occidentale è stata incorporata nell'Autorità di Bacino del Sarno, con la denominazione di Autorità di Bacino Regionale della Campania Centrale;
- che con delibera del Comitato Istituzionale dell'Autorità di Bacino Regionale della Campania Centrale n. 26 del 18.12.2012 è stato approvato il Programma di attività relativo alla omogeneizzazione dei due vigenti PSAI delle ex AdB regionali Nord-Occidentale e Sarno in un unico Piano Stralcio per l'Assetto Idrogeologico dell'Autorità di Bacino Regionale della Campania Centrale;
- che con Delibera Comitato Istituzionale dell'Autorità di Bacino Regionale della Campania Centrale n. 30 del 28.07.2014, è stato adottato il "Progetto di Piano Stralcio per l'Assetto Idrogeologico (PSAI) dell'Autorità di Bacino Campania Centrale" e relative Misure di Salvaguardia, efficaci della pubblicazione sul BURC n. 58 dell' 11 agosto 2014;
- che la documentazione relativa al Progetto di Piano, unitamente agli atti deliberativi del Comitato Istituzionale dell'Autorità di Bacino Campania Centrale n. 30/2014, come da avviso pubblicato sul B.U.R.C. n. 58/2014, è stata depositata ed è stata consultabile - a far data dall'



11/08/2014 - presso:

- 1. la sede dell'Autorità di Bacino Regionale Campania Centrale, in Napoli Piazzetta G. Fortunato 10, in originale su supporto informatico e in copia cartacea;
- 2. la sede delle Amministrazioni provinciali di Avellino, Napoli, Benevento, Caserta e Salerno su supporto informatico;
- 3. il Servizio Geologico della Regione Campania via A. De Gasperi 28 - Napoli - 4° piano, su supporto informatico;
- 4. tutti i Comuni del territorio di competenza, su supporto informatico, trasmesso ai medesimi comuni con nota n 2066 del 31/07/2014.
- 5. Il sito Web dell' Autorità di Bacino Regionale della Campania Centrale.

DATO ATTO:

- che, a seguito dell'adozione del Progetto di Piano, con Decreto Dirigenziale n. 2 del 24/09/2014 dell' UOD Regionale 53-08-03 - Difesa del Suolo, pubblicato sul B.U.R.C. n. 68 del 29/09/2014, è stata indetta la Conferenza Programmatica prevista dall'art. 68 del D. Lgs 152/2006 ;
- che detta Conferenza, presieduta dal dirigente dell' UOD Regionale 53-08-03, cui sono stati chiamati a partecipare, come da Legge, le Amm. ni Provinciali e Comunali rientranti nel territorio di competenza dell' Autorità nonché la D.G. Governo del Territorio della Regione Campania, si è articolata secondo il seguente calendario, come da verbali in pari data:
 - 15 Ott. 2014 - Amministrazione provinciale di Caserta, Comuni della Provincia di Caserta,
 - 20 ott. 2014 - Amministrazione provinciale di Napoli , Comuni della Provincia di Napoli
 - 5 nov. 2014 - Amministrazione provinciale di Salerno, Comuni della Provincia di Salerno
 - 10 nov.2014 - Amministrazione provinciale di Avellino e Benevento, Comuni della Provincia di Avellino e Benevento .
- che, a seguito di tale Conferenza, sono stati presentati osservazioni e contributi dagli Enti partecipanti, istruiti ed esaminati dalla Segreteria Tecnico Operativa e dai Comitati Tecnici delle ex Autorità di bacino del Sarno e Nord- Occidentale della Campania;
- che, in considerazione delle osservazioni e dei contributi ritenuti condivisibili, sono stati disposti aggiornamenti puntuali e modifiche al "Progetto di Piano Stralcio per l'Assetto Idrogeologico dell' Autorità di Bacino Regionale della Campania Centrale" di cui alla citata Delibera di Comitato Istituzionale n. 30 del 28/07/2014, confluiti nel Piano all'esame di questo Comitato;

CONSIDERATO:

- che i Comitati Tecnici delle ex Autorità di bacino del Sarno e Nord- Occidentale della Campania, riuniti in seduta congiunta il 18/02/2015, hanno espresso parere favorevole alla adozione del Piano Stralcio di Assetto Idrogeologico dell' Autorità di Bacino Regionale della Campania Centrale, così come modificato a seguito della Conferenza Programmatica e composto dagli elaborati di cui all' ALLEGATO 1;

VISTA la legge 18.5.1989 n. 183 recante "Norme per il riassetto organizzativo e funzionale della



difesa del suolo” e ss.mm. e ii.

VISTA la legge regionale della Campania 7.2.1994 n. 8 “Norme in materia di difesa del suolo – attuazione della legge 18.5.1989, n. 183” e ss.mm. e ii:

VISTO il D.P.C.M. 29.9.1998 “Atto di indirizzo e coordinamento per l’individuazione dei criteri relativi agli adempimenti di cui all’art. 1, commi 1 e 2, del decreto-legge 11 giugno 1998, n. 180”;

VISTO il D.L.vo 3 aprile 2006 n. 152 “Norme in materia ambientale” e ss.mm. e ii;

VISTO l’articolo 1 della legge 27.2.2009, n. 13 “Conversione in legge, con modificazioni, del decreto-legge 30 dicembre, n. 208, recante misure straordinarie in materia di risorse idriche e di protezione dell’ambiente”;

VISTA la delibera della Giunta Regionale della Campania n. 663 del 19.5.2006 “Fase transitoria di continuità amministrativa delle Autorità di Bacino”;

VISTO il D.P.G.R.C. n. 153 del 15.7.2011;

VISTO l’art. 55 delle Norme di attuazione del vigente P.S.A.I. dell’ex Autorità di Bacino del Sarno, approvato dal Consiglio Regionale della Campania, attestato n. 199/1, BURC n. 74 del 5.12.2011;

VISTO l’art. 41 delle Norme di attuazione del vigente P.S.A.I. dell’ex Autorità di Bacino Nord Occidentale della Campania, approvato dal Consiglio Regionale della Campania, attestato n. 200/2, BURC n. 74 del 5.12.2011;

VISTO il D.P.G.R.C. n. 143 del 15.5.2012, di accorpamento delle AdB regionali Nord-Occidentale e Sarno nell’AdB regionale della Campania Centrale;

VISTA la delibera di Comitato Istituzionale dell’AdB Campania Centrale n. 30 del 28.07.2014;

VISTI i verbali del Comitato Tecnico dell’ex Autorità di Bacino Regionale del Sarno e del Comitato Tecnico dell’ex Autorità di Bacino nord-Occidentale del 18/02/2015;

VISTI gli atti ed elaborati del P.S.A.I.”, come individuati nell’allegato 1 alla presente Delibera;

RITENUTO

- che tale Piano, come aggiornato e modificato a seguito della Conferenza Programmatica, vada adottato in conformità ai richiamati pareri favorevoli espressi dai Comitati Tecnici dell’ex Autorità di Bacino Regionale del Sarno e dell’ex Autorità di Bacino nord-Occidentale nella seduta congiunta del 18/02/2015,

All’unanimità dei voti

DELIBERA

per le motivazioni indicate nelle premesse che qui si intendono per riportate e trascritte, di:

1. Adottare, in conformità ai pareri favorevoli espressi dai Comitati Tecnici delle ex Autorità di Bacino del Sarno e Nord-Occidentale nella seduta congiunta del 18/02/2015, di cui ai rispettivi verbali in pari data, il Progetto di Piano Stralcio per l’Assetto Idrogeologico del



territorio di competenza dell'Autorità di Bacino Regionale della Campania Centrale;

2. Stabilire che il P.S.A.I. aggiornato sostituisce il "Progetto di Piano Stralcio per Assetto Idrogeologico - PSAI, adottato con Delibera Comitato Istituzionale dell'Autorità di Bacino Regionale della Campania Centrale n. 30 del 28/07/2014, nonché i Piani Stralcio delle ex Autorità di bacino Nord-Occidentale e Sarno richiamati in premessa ed entra in vigore a far data dalla pubblicazione sul B.U.R.C. dell'avviso di avvenuta adozione dello stesso;
3. Dare atto che il P.S.A.I. aggiornato si compone degli atti ed elaborati di cui all'allegato 1, depositati in originale su supporto digitale ed in copia cartacea integrale presso gli uffici dell'Autorità di Bacino, nonché in copia integrale su supporto digitale presso l' UOD 53-08-03 - Difesa del Suolo della Regione Campania, le Province di Avellino, Benevento, Caserta, Napoli e Salerno e presso i Comuni del territorio di competenza;
4. Autorizzare per l'effetto il Segretario Generale a curare:
 - La pubblicazione sul B.U.R.C. dell'avviso di avvenuta adozione del Piano Stralcio per l' Assetto Idrogeologico - PSAI per il territorio dell' Autorità di bacino regionale della Campania Centrale;
 - L'invio, per fini di conoscenza e divulgativi, di copia integrale del PSAI, su supporto digitale, alle Province di Avellino, Benevento, Caserta, Salerno ed alla Città Metropolitana di Napoli, nonché ai Comuni del territorio di competenza;
 - L'invio, per i conseguenti adempimenti di competenza, di copia integrale su supporto digitale del PSAI alla Regione Campania - UOD 53-08-03 ;
 - Il deposito presso gli uffici dell'Autorità dell'originale su supporto digitale e di copia cartacea integrale del PSAI.

Il Segretario
Beracci

Il Presidente
Cosenza

AUTORITA' DI BACINO REGIONALE DELLA CAMPANIA CENTRALE

PIANO STRALCIO PER L' ASSETTO IDROGEOLOGICO

Delibera di Comitato Istituzionale n. 1 del 23 febbraio 2015

ELENCO ELABORATI

Costituiscono parte integrante del presente Piano i seguenti elaborati:

di progetto:

- Relazione Generale
- Relazione Idraulica
- Relazione Idrologica
- Relazione Geologica
- Norme di Attuazione ed Allegati Tecnici
- Quaderno delle opere tipo
- Elaborati cartografici:
 - Carta della Pericolosità da Frana, scala 1:5000 (n. 194 Tav.)
 - Carta del Rischio da Frana, scala 1:5000 (n. 194 Tav.)
 - Carta della Pericolosità Idraulica, scala 1:5000 (n. 207 Tav.)
 - Carta della vulnerabilità idraulica a carattere topografico , scala 1:5000 (n. 26 Tav. Bacino Fiume Sarno) + 1 Tav . restituzione stampa 1:75.000 (tutto il territorio)
 - Carta del Rischio Idraulico, scala 1:5000 (n. 207 Tav.)
 - Carta degli scenari del rischio idrogeologico R3 ed R4, relativo alle principali strutture ed infrastrutture antropiche, scala 1:5000 (n. 213 Tav.)

di analisi:

- Carta della mosaicatura P.R.G. – P.U.C., scala 1: 5000 (restituzione stampa scala 1:75000 - n. 1 Tav.)
- Carta dei parchi, oasi e riserve naturali - scala 1:5000 (restituzione stampa 1:75000 - n.1 Tav.)
- Carta delle infrastrutture – rete natura 2000 – beni archeologici, scala 1: 5000 (restituzione stampa 1:75000- n. 1 Tav.)
- Carta del valore esposto, scala 1: 5000, restituzione stampa scala 1:75000 (n. 1 Tav.)
- Carta della pericolosità Sismica desunta da dati dell' Istituto Nazionale Geofisica e Vulcanologia (restituzione stampa 1:75000 - n. 1 Tav.)
- Carta dei sinkholes di origine naturale, scala 1: 5000 desunta da dati della Regione Campania – Difesa del Suolo, scala 1: 5000 (restituzione stampa scala 1:75000 - n. 1 Tav.)
- Relazione uso del suolo – rischio idrogeologico*
- Carta di sintesi aspetti vegetazionali e pericolosità geomorfologica, scala 1:5000 * (n. 74 Tav.)

* elaborati importati dal PSAI 2011 ex AdB Sarno.