

LEGENDA

- R4 - Rischio molto elevato
- R3 - Rischio elevato
- R2 - Rischio medio
- R1 - Rischio moderato

PIANO STRALCIO PER L'ASSETTO IDROGEOLOGICO
CAMPANIA CENTRALE

- RISCHIO IDRAULICO -

STRALCIO - RISCHIO MODERATO R1

- Limite di bacino
- Alveo strada
- Reticolo idrografico
- Tratto tombato
- Vasca



LEGENDA

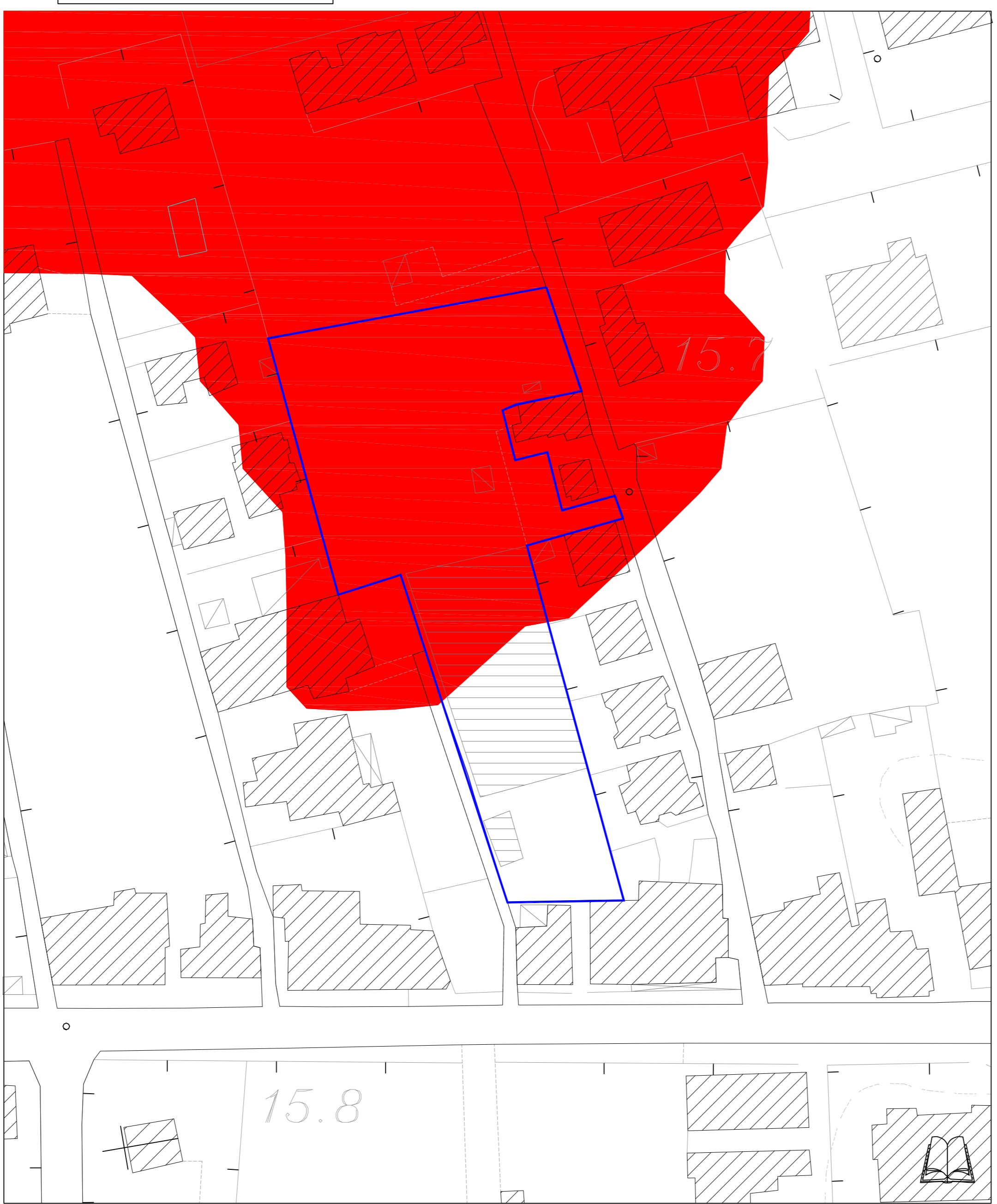
- Vulnerabilità massima (V4)
- Vulnerabilità alta (V3)
- Vulnerabilità media (V2)
- Vulnerabilità bassa (V1)

PIANO STRALCIO PER L'ASSETTO IDROGEOLOGICO
CAMPANIA CENTRALE

VULNERABILITA' IDRAULICA

STRALCIO - VULNERABILITA' MEDIA V2

- Limite di bacino



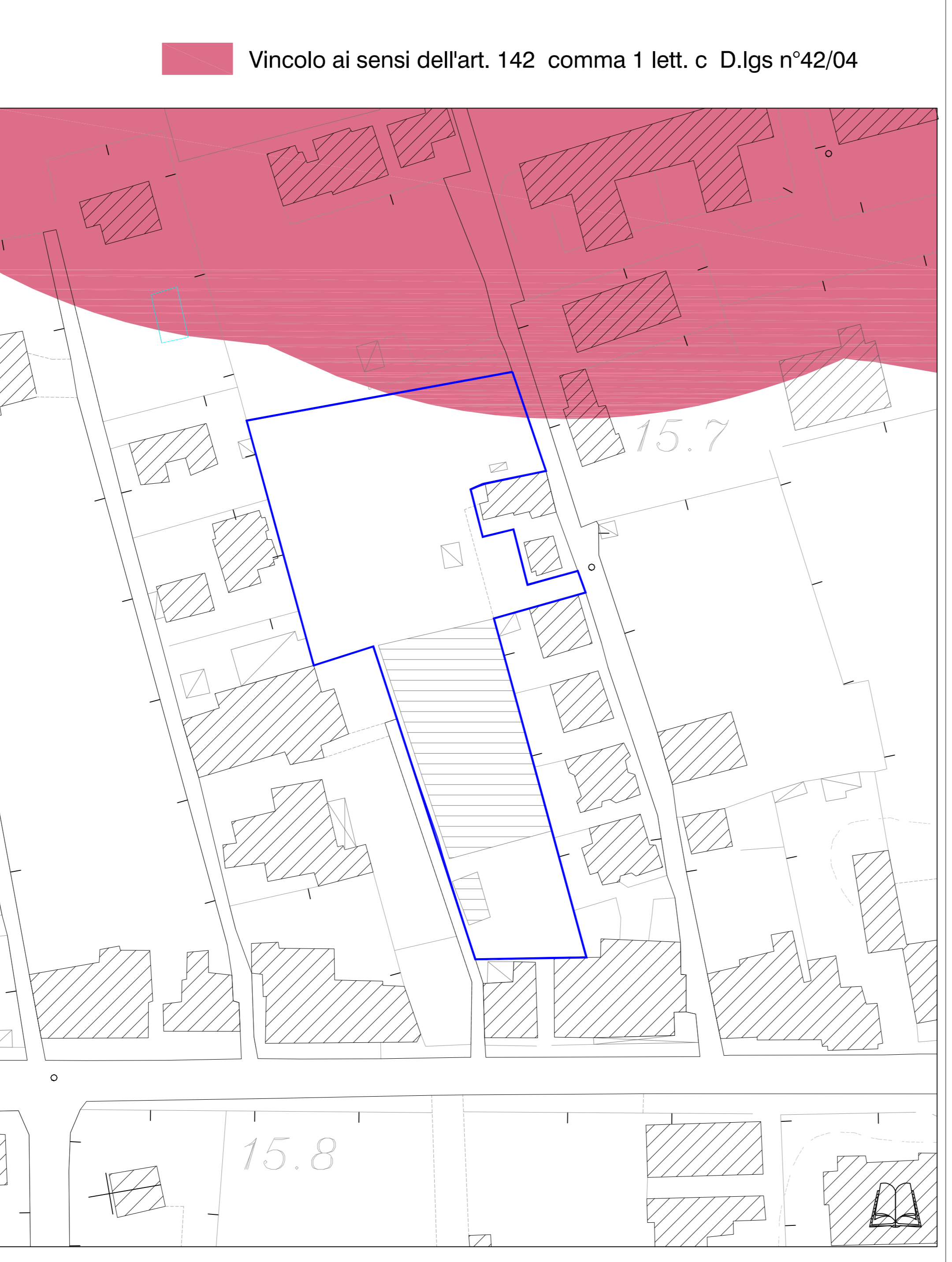
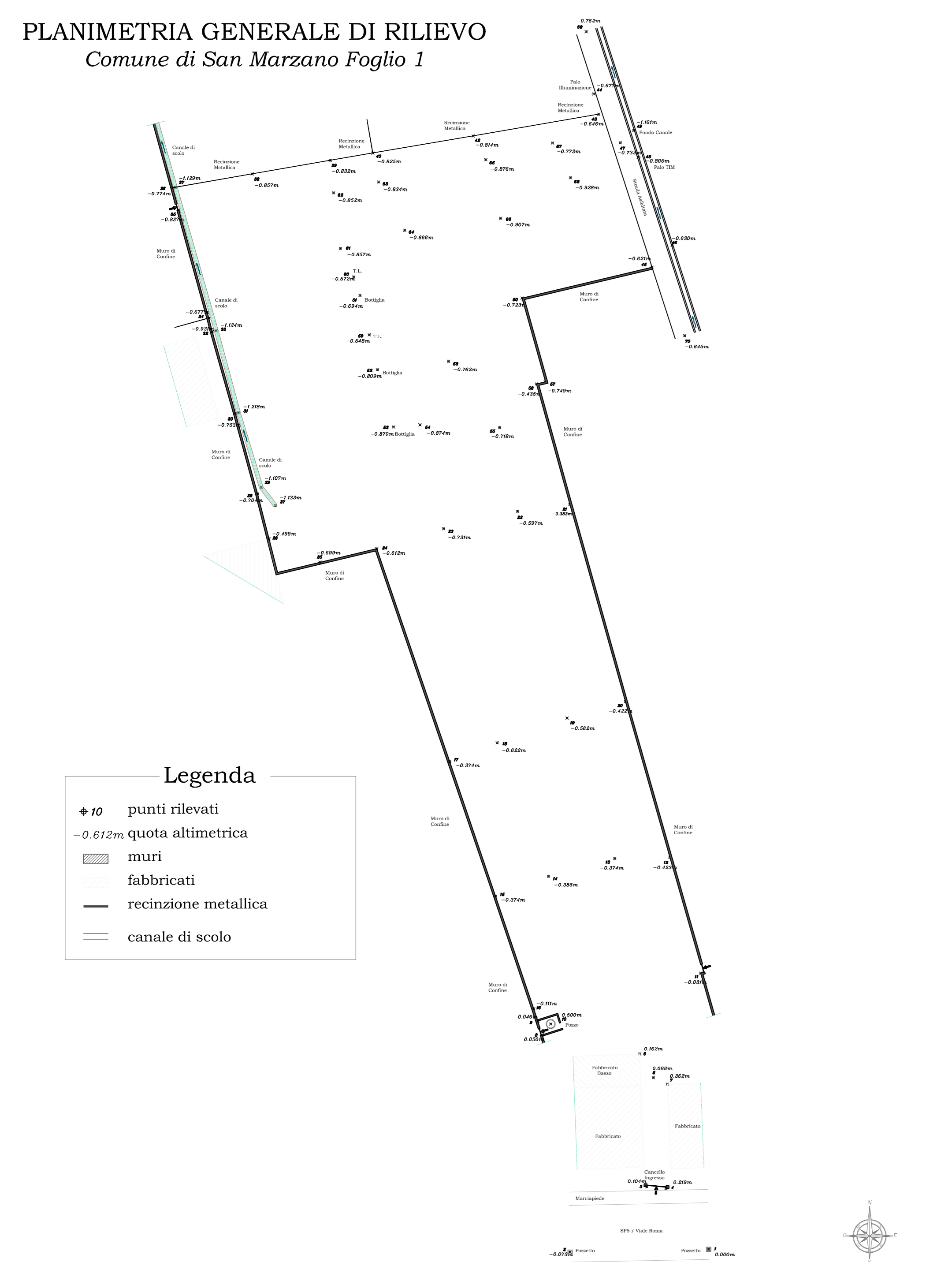
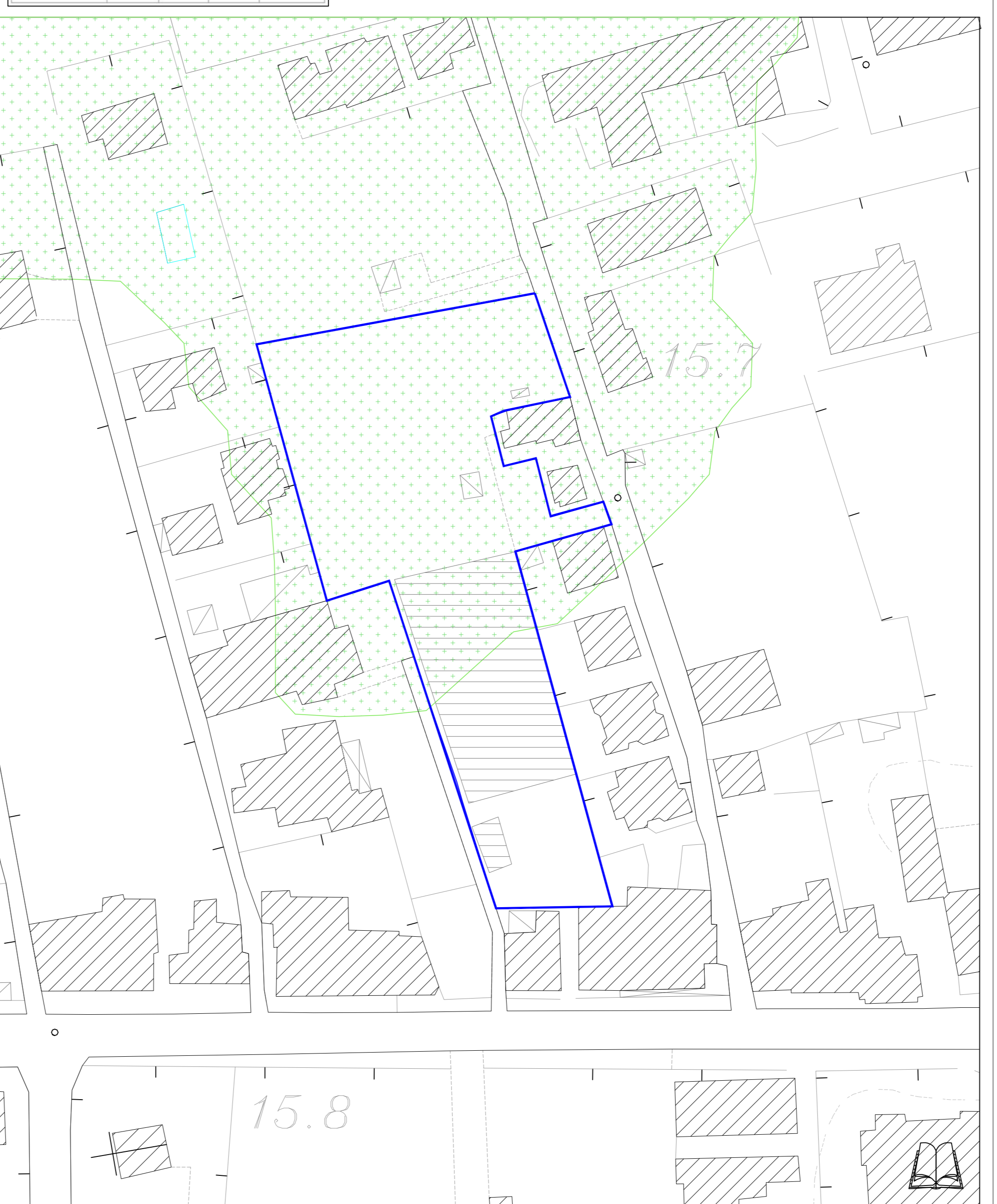
LEGENDA

Esposizione	Area di attenzione	Elemento trasportato	Falla sott'affiorante
P3 - Pericolosità Elevata	[Pattern]	[Pattern]	[Pattern]
P2 - Pericolosità Media	[Pattern]	[Pattern]	[Pattern]
P1 - Pericolosità Bassa	[Pattern]	[Pattern]	[Pattern]

PIANO STRALCIO PER L'ASSETTO IDROGEOLOGICO
CAMPANIA CENTRALE

- PERICOLOSITA' IDRAULICA -

STRALCIO - PERICOLOSITA' BASSA P1



COMUNE DI SAN MARZANO SUL SARNO
PROVINCIA DI SALERNO

VARIANTE AL PIANO DI LOTTIZZAZIONE
CONVENZIONATA DI INIZIATIVA PRIVATA
ATT 6 - EX ZONA OMOGENEA C1

IL TECNICO: Studio SAIPROGETTI Ing. Christopher G. IMMEDIATO	IL COMMITTENTE: CD IMMOBILIARE SRL
ELABORATO:	TAVOLA
PLANIMETRIA QUOTATA DELLO STATO DI FATTO CON INDIVIDUAZIONE DEI VINCOLI	SCALA 1:500 DATA Luglio 2018 03

Studio SAIPROGETTI Architetti e Ingegneri Associati
Ing. Giovanni Caporaso Ing. Christopher Giuseppe Immediato

Via Roso Jemmo, 2 - 84091 Battipaglia (SA) - Tel 0828/344727 - P. IVA 02909950653